



## محضر الجلسة العامة الأولى للبرنامج السنوي للاستثمار البلدي التشاركي لسنة 2021

- 1- معطيات بخصوص البلدية
- أ- اسم البلدية : بلدية أريانة
- ب- عدد السكان بالبلدية : 114486
- ت- تاريخ الجلسة : 5 ديسمبر 2021
- ث- مكان الجلسة : قاعة الجلسات منتزه بئر بلحسن
- ج- اسم ميسر الجلسة : الهام بن صالح
- ح- محضر محرر من قبل : أم الخير بلغيث رئيسة مصلحة شؤون المجلس و المكتب البلدي و اللجان
- خ- محضر مصادق عليه من طرف : محمد العربي فاضل موسى رئيس بلدية أريانة
- أ - عدد المشاركين في الجلسة العامة عن بعد :

عدد الشبان ضمن المشاركين والذين تتراوح أعمارهم بين 16 و35 سنة	عدد النساء ضمن المشاركين	عدد المشاركين	العدد الجملي
-	-	21	
-	-	-	النسبة (%)

ب - جدول الأعمال :

### الجلسة العامة الأولى في إطار البرنامج الاستثماري السنوي لسنة 2021

3 - وصف لعرض البلدية :

- 1- تقديم الإطار العام للجلسة
- 2- تقديم المشاريع المتواصلة
- 3- تقديم منهجية تقسيم البلدية إلى مناطق و نتائجها
- 4- تقديم نتائج التشخيص الفني للمنطقة البلدية
- 5- تقديم توزيع الموارد المالية
- 6- نقاش عام

*[Faint, illegible text, possibly bleed-through from the reverse side of the page]*

4 - المشاريع المدرجة ببرنامج الإستثمار السنوي 2019 والمشاريع الوطنية والجهوية الأخرى المتواصلة أو المبرمجة بالمنطقة البلدية:

أسئلة وملاحظات المشاركين		أجوبة البلدية و/أو الأطراف المعنية	
<b>مشاريع في طور الإنجاز</b>			
اسم المشروع	الكلفة الجمالية أد	تاريخ انطلاق الأشغال	نسبة التقدم
تهيئة مستودع الحجز	611,2 أد	14/11/2016	تقدم الأشغال 85%. بصدد تقييم العروض للأشغال التكميلية.
تعشيب ملعب فرحات حشاد	878,4 أد	-	انتهت الأشغال 100%.
تغطية قاعة كرة السلة	1560 أد 290 أد	2017/04/19	تقدم الأشغال 90% بصدد اعلان طلب العروض للأشغال التكميلية.
تهيئة القاعة الرياضية	858,7 أد	2017/08/03	انتهت الأشغال 100%
تهيئة ساحة المنزه 6	780.7 أد	2018/05/16	انتهت الأشغال 100%
تهيئة حجرات الملابس	1025,6 أد	2018/06/05	انتهت الأشغال 100%
تعبيد الطرقات حي الملاحة كوشة الجير وحي البلدية	2400 أد 760 أد	2019/03/21	95% 90%
حي النصر 2 المنزه 6 و 7	1013 أد 754 أد	2019/07/01 2019/05/06	100% 100%
صيانة الأتيج تهيئة مأوي سيارات تهيئة مفترق دائري	1042 أد	2019/05/06	انتهت الأشغال 100%
التنوير العمومي	484 أد	-	انتهت الأشغال 100%
التنوير العمومي	1000 أد	-	انتهت الأشغال 100%
مشروع بناء مركب الطفولة بالمنزه السادس	2165,756 أد	2020/03/09	تقدم الأشغال 20%.
مشروع بناء دائرة بلدية و فضاء المواطن	1723,115 أد	2020/03/05	تقدم الأشغال 60%
تهيئة ساحة سلا	273 أد	-	تقدم الأشغال 90%
تهيئة دائرة النصر	1013 أد	-	تقدم الأشغال 95%
تهيئة المسرح البلدي	350 أد	2020/03/03	تقدم الأشغال 30%
تعبيد الطرقات 2018	1800 أد	2020/07/01	تقدم الأشغال 15%
تهيئة سوق الجملة	أد	-	100%. انتهت الأشغال
<b>المشاريع التي بصدد الاعلان عن طلب العروض / ابرام صفقة</b>			
اسم المشروع	الكلفة	تاريخ المتوقع لانطلاق الأشغال	
ساحة سليمان اللمسي	650 أد	فيفري 2021	





تعبيد الطرقات 2019	4950 أ.د	فيفري 2021
صيانة الطرقات	500 أ.د	فيفري 2021
تنوير الدوائر بالطاقة الشمسية	200 أ.د	جانفي 2021
تنوير عمومي بالطاقة الشمسية	400 أ.د	جانفي 2021
دراسة حماية أريانة من الفيضانات	100 أ.د	ديسمبر 2021
تهينة سوق الطيب المهيري	300 أ.د	فيفري 2021
تهينة روضة الاطفال	200 أ.د	فيفري 2021

## المشاريع التي ستنتقل سنة 2021

### بصدد الدراسات

الملاحظات	الكلفة	المشروع
تحديد برنامج التدخل	200 أ.د	تهينة الأسواق اليومية
بصدد إعداد الدراسات الأولية	1200 أ.د	تعبيد الطرقات 2020
بصدد إعداد الدراسات التفصيلية	1000 أ.د	تهينة المستودع البلدي
بصدد إعداد الدراسات الأولية	1000 أ.د	تعشيب عزيز تاج
بصدد إعداد الدراسات الأولية	500 أ.د	صيانة الطرقات
بصدد إعداد الدراسة الأولية	800 أ.د	التنوير العمومي 2020

### المشاريع المؤجلة

سبب التأجيل	الكلفة	اسم المشروع
تم الاتفاق على إعادة طلب العروض وتأجيل الأشغال إلى ما بعد أشغال التطهير	6250 أ.د	تعهد الطرقات بمختلف المناطق برج البكوش حي التعمير أريانة المدينة الحي الشعبي أريانة الجديدة 1-2 صيانة قصر بن عياد
انتهت الدراسات. سيتم اعلان طلب العروض حال الاتفاق مع صندوق التقاعد و الحيطه الاجتماعية على التفويت في العقار	3658,049 أ.د	
التأجيل الى حين توفير العقار	840 أ.د	بناء روضة و قاعة متعددة الاختصاصات
تأجيل الى سنة 2021 و استغلال الاعتمادات لإتمام قاعة فرحات حشاد	100 أ.د	تهينة قاعة عزيز تاج

5- إتمادات العنوان الثاني المخصصة لتمويل المشاريع الجديدة ببرنامج الاستثمار السنوي 2021

ومصادرها:

*[Faint, illegible text, likely bleed-through from the reverse side of the page]*

*[Faint text in a rectangular box, possibly a stamp or header information]*

*[Faint text at the bottom of the page]*

مصدر التمويل	مصدر التمويل	المبالغ المتاحة	المبالغ المبرمج استغلالها
البلدية	تمويل ذاتي	4.535.000	4.535.000
صندوق القروض ومساعدة الجماعات المحلية	قرض	2 مليون دينار	0
	مساعداات موظفة	0	0
	مساعداات غير موظفة	665	665
هياكل أخرى	مساعداات	-	-
المجموع		7.200.000	5.200.000

أسئلة وملاحظات المشاركين	أجوبة البلدية و/أو الأطراف المعنية
	<p><u>السيد خالد الجبالي (مدير المصالح الفنية):</u> أشار إلى أنه تكريسا لتطبيق مبدأ الشفافية في ضبط الميزانية فقد تم نشر كامل التفاصيل للتشخيص المالي على موقع الواب و بمقر البلدية و الدوائر البلدية وعلى صفحة التواصل الاجتماعي وتمثل الموارد التقديرية لسنة 2021 حوالي 36.666.853 ألف دينار وتتوزع هذه الموارد إلى مصاريف تم التآجير وتسيير المصالح والتدخلات العمومية وفوائد الدين وتقدر بـ 25.132.000 ألف دينار لسنة 2021 وحيث تقدر مساهمة العنوان الأول في مصاريف العنوان الثاني لسنة 2021 بـ 3.728.001 ألف دينار هذا بالإضافة إلى اعتمادات لموارد إضافية تتمثل في مساهمة الدولة ونفقات تنمية غير موزعة والمساعدة غير موظفة حيث بلغ مجموع موارد العنوان الثاني سنة 2021 قرابة 7.806.852 ألف دينار .</p> <p>- كما أوضح أن البلدية خصصت اعتمادات تقدر بـ 2 مليون دينار لفائدة مشاريع القرب تتوزع إلى:</p> <ul style="list-style-type: none"> <li>- الحي الإداري : 300 أد</li> <li>- سوق الجمعة : 300 أد</li> <li>- حي الوفاق : 400 أد</li> <li>- صيانة الانهج والارصفة بكامل الدوائر البلدية : 500 أد</li> <li>- صيانة التنوير العمومي بكامل الدوائر البلدية : 500 أد</li> <li>- وسيتم ضبط صيغتها النهائية بعد تجميع الملاحظات المقدمة من طرف المواطنين .</li> </ul>

Handwritten header text, possibly a date or reference number.

000.200.2

0

0

000

Main body of handwritten text, appearing to be a list or series of entries, though the characters are very faint and difficult to decipher.

Bottom section of handwritten text, possibly a signature or a concluding note, also very faint.

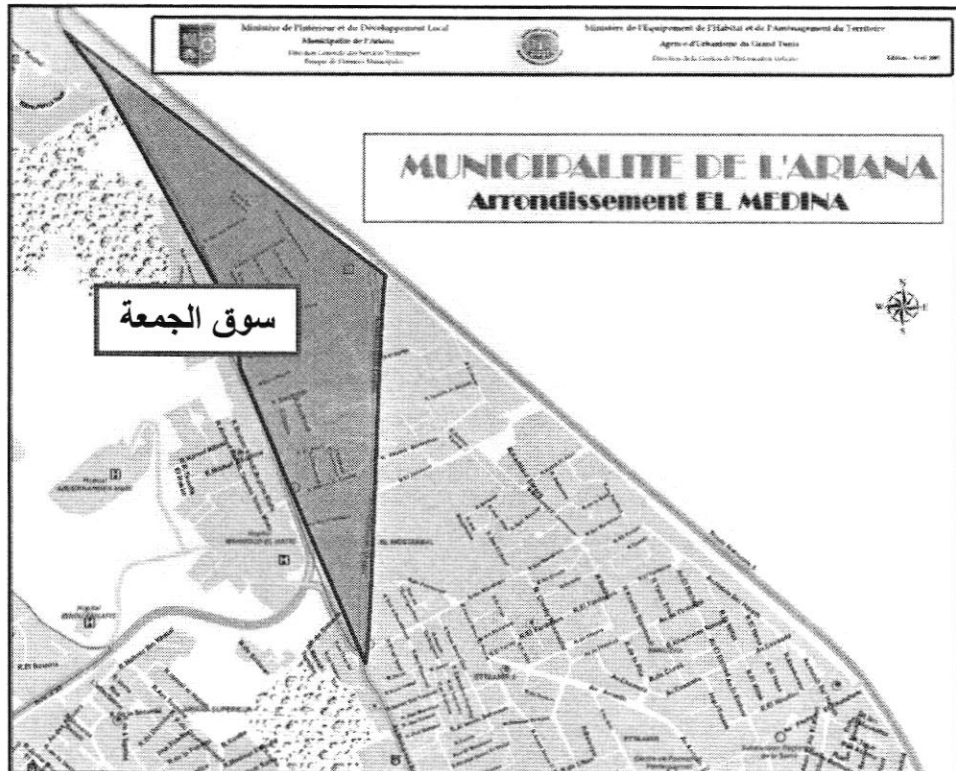
6 - توزيع اعتمادات العنوان الثاني المخصص للمشاريع الجديدة على مختلف البرامج

النسبة	الكلفة	البرامج المقترحة
38.46	2,000 مليون دينار	برامج القرب تتعلق بتحسين ظروف عيش المواطنين
29.42	1,530 مليون دينار	برامج مهيكلة للمدينة
32.12	1,670 مليون دينار	برامج إدارية
%100	5.200 مليون دينار	المجموع


7 - تقديم التقسيم الترابي للمنطقة البلدية وإحصاء وصفي تقديري للبنية الأساسية بتلك المناطق :

- تقديم التقسيم الترابي :

حدودها ( تسمية حدودها )	إسم المنطقة الترابية
<ul style="list-style-type: none"> <li>- شمال شرق : الطريق السريعة رقم 8</li> <li>- شرقا : شارع أبو القاسم الشابي</li> <li>- غربا : شارع ابن خلدون</li> </ul>	سوق الجمعة



حدودها ( تسمية حدودها )	اسم المنطقة الترابية
- شمال شرق : الطريق السريعة رقم 8	




<p>- غربا : شارع أبو القاسم الشابي - جنوبا : نّحج ابن منظور</p>	<p>حي المستقبل</p>
---	--------------------



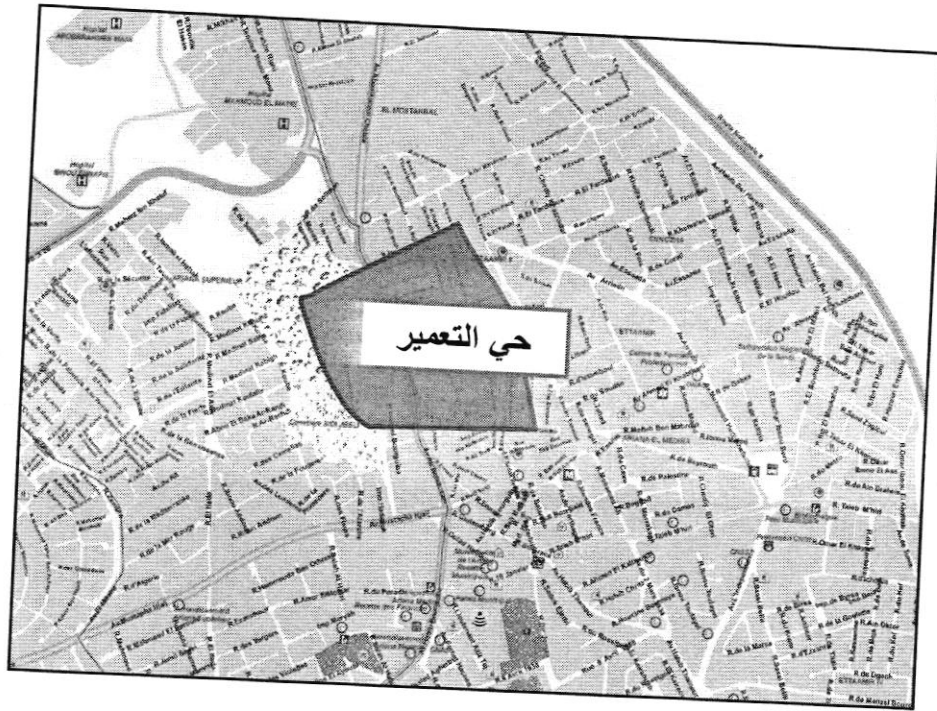
حدودها ( تسمية حدودها )	اسم المنطقة الترابية
<p>- شمالا : نّحج ابن منظور - شرقا : الطريق الوطنية 8 - غربا : شارع الرياض - جنوبا : شارع أحمد الخبثاني</p>	<p>حي النزهة</p>







اسم المنطقة الترابية	حدودها ( تسمية حدودها )
حي التعمير	<ul style="list-style-type: none"> <li>- شمالا : شارع احمد الخبثاني</li> <li>- شرقا : الطريق الوطنية 8</li> <li>- غربا : شارع محمد الهادي خفشة</li> <li>- جنوبا : نهج الطيب المهيري</li> </ul>



اسم المنطقة الترابية	حدودها ( تسمية حدودها )
برج البكوش	<ul style="list-style-type: none"> <li>- شمالا : نهج الطيب المهيري</li> <li>- شرقا : الطريق الوطنية 8</li> <li>- غربا : شارع الإستقلال</li> <li>- جنوبا : الطريق السريعة X</li> </ul>



Faint, illegible text or markings located below the central stamp.

Another set of faint, illegible text or markings below the first one.

A short, faint horizontal line or text fragment.

Another set of faint, illegible text or markings.

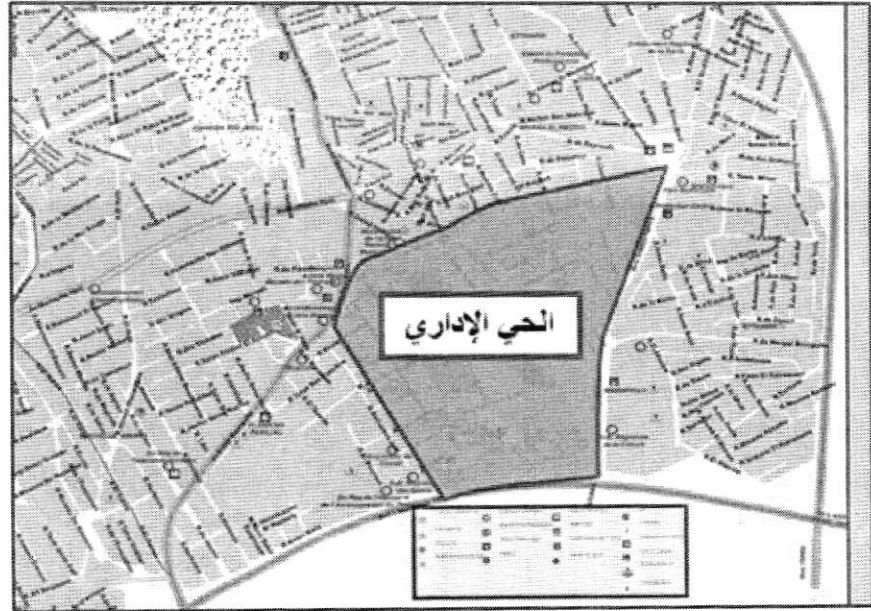
Another set of faint, illegible text or markings.

Another set of faint, illegible text or markings.

Another set of faint, illegible text or markings.



اسم المنطقة الترابية	حدودها (تسمية حدودها)
الحي الإداري	<ul style="list-style-type: none"> <li>- شمالا: نهج الطيب المهيري</li> <li>- شرقا: شارع الإستقلال</li> <li>- غربا: شارع فرحات حشاد</li> <li>- جنوبا: الطريق الوطنية X</li> </ul>



اسم المنطقة الترابية	حدودها (تسمية حدودها)
أريانة الجديدة	<ul style="list-style-type: none"> <li>- شمال غرب: شارع الحبيب بورقيبة</li> <li>- شرقا: شارع فرحات حشاد</li> <li>- جنوبا: الطريق السريعة X</li> </ul>

1945

1946

1947

1948

1949

1950

1951

1952

1953

1954

1955

1956

1957

1958

1959

1960

1961

1962

1963

1964

1965

1966

1967

1968

1969

1970

1971

1972

1973

1974

1975

1976

1977

1978

1979

1980

1981

1982

1983

1984

1985

1986

1987

1988

1989

1990

1991

1992

1993

1994

1995

1996

1997

1998

1999

2000

2001

2002

2003

2004

2005

2006

2007

2008

2009

2010

2011

2012

2013

2014

2015

2016

2017

2018

2019

2020

2021

2022

2023

2024

2025

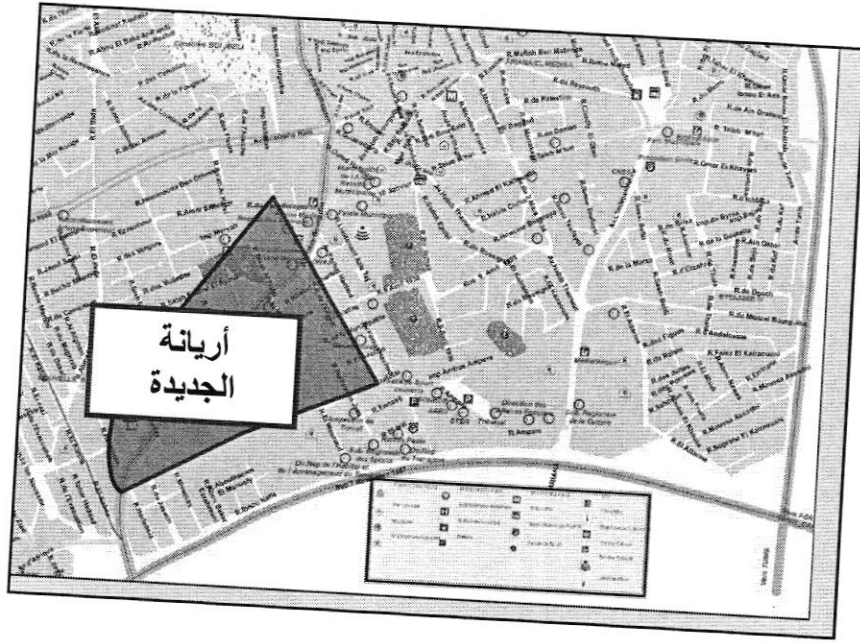
\_\_\_\_\_

\_\_\_\_\_

\_\_\_\_\_

\_\_\_\_\_


\_\_\_\_\_



\* دائرة أريانة العليا : 5 مناطق

عدد السكان		المساحة (هك)
إناث	ذكور	
13011	12947	700
25958		

حدودها (تسمية حدودها)	اسم المنطقة الترابية
<ul style="list-style-type: none"> <li>- شمالا: شارع مصطفى حجاج</li> <li>- غربا : نهج عبد الرحمان الحبثاني</li> <li>- جنوب شرق : شارع الحبيب بورقيبة</li> </ul>	أريانة الجديدة 2





حدودها (تسمية حدودها)	اسم المنطقة الترابية
<p>- شمالا: الطريق X20</p> <p>- شرقا: نهج عين تونين ومدينة العقيق</p> <p>- غربا: نهج أبو ظبي</p> <p>- جنوبا: شارع المصطفى حجاج</p>	حي الملاحه





1. The first part of the document discusses the importance of maintaining accurate records of all transactions. This is essential for ensuring the integrity of the financial data and for providing a clear audit trail.

2. The second part of the document outlines the various methods used to collect and analyze data. These methods include direct observation, interviews, and the use of specialized software tools.

3. The third part of the document describes the results of the data collection and analysis. It shows that there are significant differences in the way that different departments handle their data, and that these differences can lead to inconsistencies and errors.

4. The fourth part of the document discusses the implications of these findings and offers some suggestions for how to improve the data collection and analysis process. These suggestions include standardizing procedures, providing training, and using more advanced software tools.

The following table provides a summary of the data collected from the various departments. The table shows the number of transactions recorded, the total amount of money involved, and the average time taken to process each transaction.

Department	Number of Transactions	Total Amount	Average Time (minutes)
Department A	120	\$15,000	15
Department B	80	\$10,000	12
Department C	150	\$20,000	18
Department D	90	\$12,000	14

The data collected from the various departments shows that there are significant differences in the way that different departments handle their data. For example, Department A records a much higher number of transactions than Department B, and Department C takes a longer average time to process each transaction than Department D.

These differences can lead to inconsistencies and errors in the data, and can make it difficult to compare and analyze the data across departments. Therefore, it is important to standardize the data collection and analysis process across all departments.

Some suggestions for how to improve the data collection and analysis process include:


- Standardizing procedures and forms used for data collection.
- Providing training and support to staff involved in data collection and analysis.
- Using more advanced software tools to automate data collection and analysis.



اسم المنطقة الترابية	حدودها ( تسمية حدودها )
الحي الشعبي العلوي	<ul style="list-style-type: none"> <li>- شمالا: الطريق الوطنية X20</li> <li>- شرقا : شارع محمد صالح بلحاج</li> <li>- غربا : نهجي عين طونين و مدينة العقيق</li> <li>- جنوبا :شارع المصطفى حجيج</li> </ul>

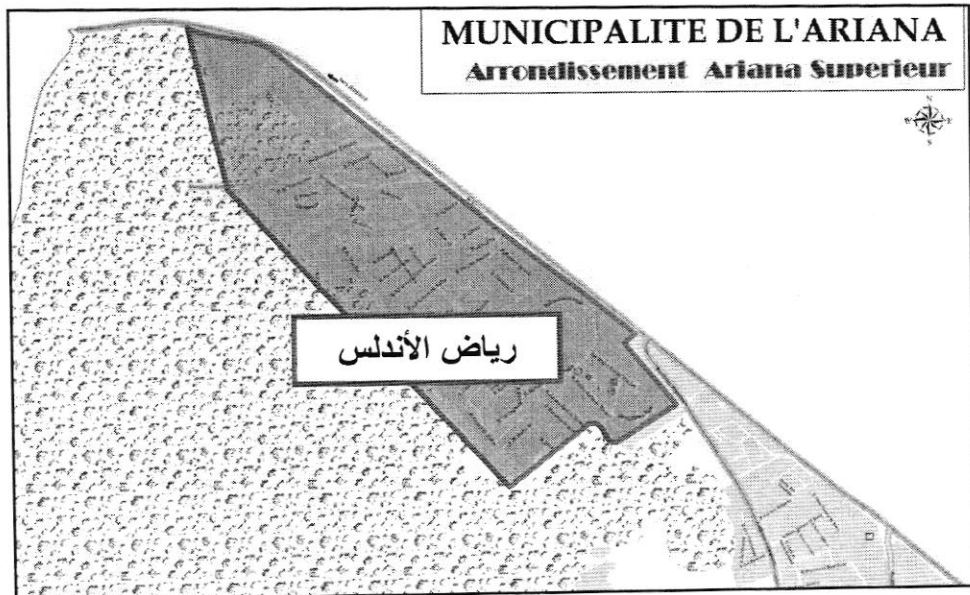


اسم المنطقة الترابية	حدودها ( تسمية حدودها )
حي البلدية و برج التركي	<ul style="list-style-type: none"> <li>- شمالا: منتزه النحلي</li> <li>- شرقا : شارع ابن خلدون</li> <li>- غربا : منتزه النحلي</li> <li>- جنوبا : الطريق الوطنية X20</li> </ul>





حدودها ( تسمية حدودها )	اسم المنطقة الترابية
- شمالا: منتزه النحلي - شرقا: الطريق الوطنية 8 - غربا : منتزه النحلي - جنوبا: منتزه النحلي	رياض الأندلس



1950

1951

1952

1953

1954

1955

1956

1957

1958

1959

1960

1961

1962

1963

1964

1965

1966

1967

1968

1969

1970

1971

1972

1973

1974

1975

1976

1977

1978

1979

1980

1981

1982

1983

1984

1985

1986

1987

1988

1989

1990

1991

1992

1993

1994

1995

1996

1997

1998

1999

2000

2001

2002

2003

2004

2005

2006

2007

2008

2009

2010

2011

2012

2013

2014

2015

2016

2017

2018

2019

2020

2021

2022

2023

2024

2025

1950

1951

1952

1953

1954

1955

1956

1957

1958

1959

1960

1961

1962

1963

1964

1965

1966

1967

1968

1969

1970

1971

1972

1973

1974

1975

1976

1977

1978

1979

1980

1981

1982

1983

1984

1985

1986

1987

1988

1989

1990

1991

1992

1993

1994

1995

1996

1997

1998

1999

2000

2001

2002

2003

2004

2005

2006

2007

2008

2009

2010

2011

2012

2013

2014

2015

2016

2017

2018

2019

2020

2021

2022

2023

2024

2025

1950

1951

1952

1953

1954

1955

1956

1957

1958

1959

1960

1961

1962

1963

1964

1965

1966

1967

1968

1969

1970

1971

1972

1973

1974

1975

1976

1977

1978

1979

1980

1981

1982

1983

1984

1985

1986

1987

1988

1989

1990

1991

1992

1993

1994

1995

1996

1997

1998

1999

2000

2001

2002

2003

2004

2005

2006

2007

2008

2009

2010

2011

2012

2013

2014

2015

2016

2017

2018

2019

2020

2021

2022

2023

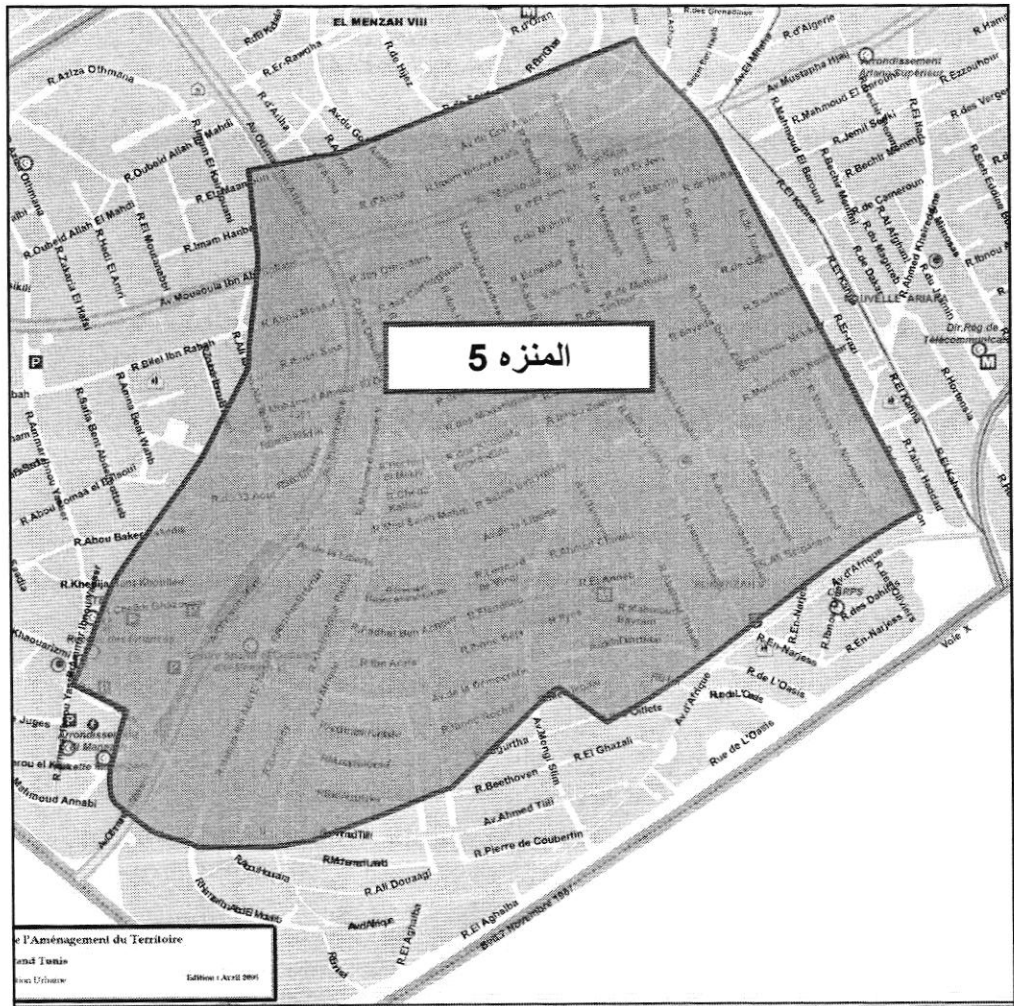
2024


2025

دائرة المنزه : 5 مناطق

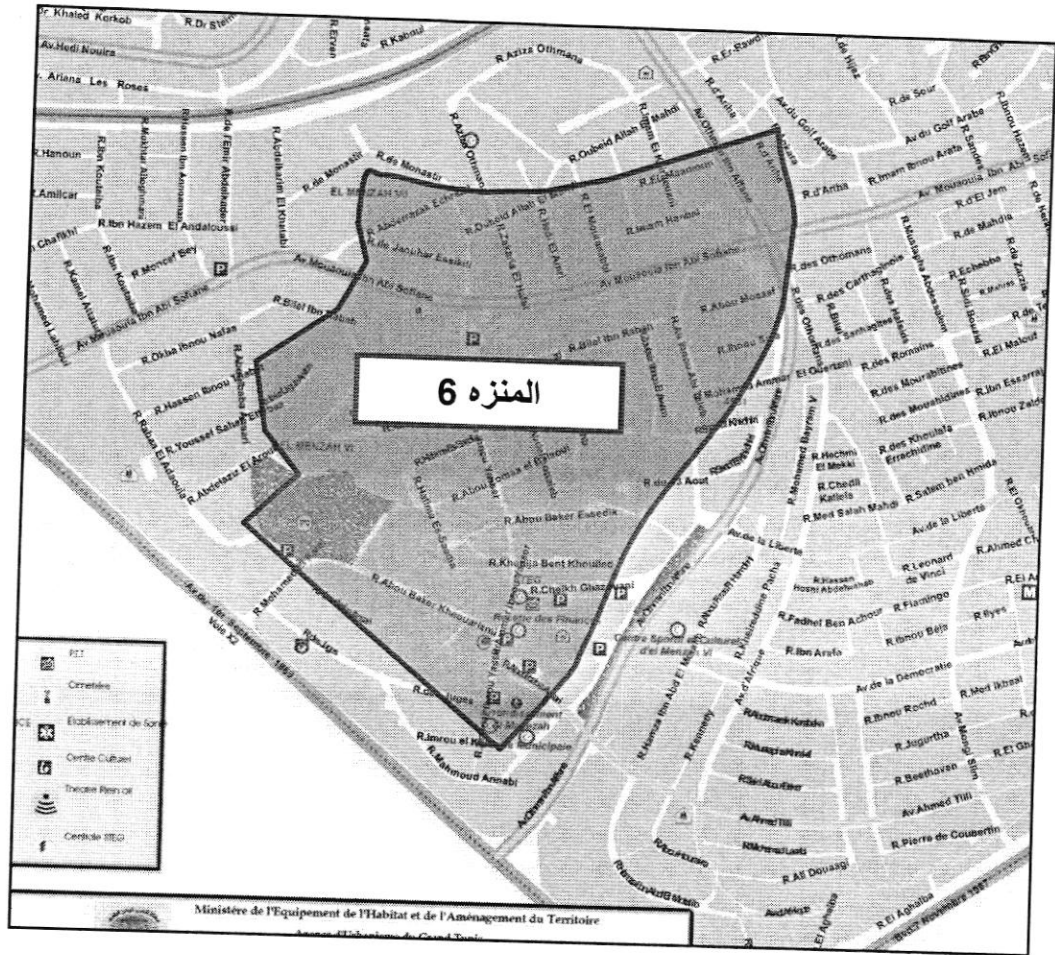
عدد السكان		المساحة (هك)
إناث	ذكور	370
14915	13795	
28710		

حدودها (تسمية حدودها)	اسم المنطقة الترابية
<ul style="list-style-type: none"> <li>- شمالا: شارع معاوية بن أبي سفيان</li> <li>- شرقا: نهج أحمد الخبثاني</li> <li>- غربا: شارع عثمان ابن عفان</li> <li>- جنوبا: شارع إفريقيا</li> </ul>	المنزه 5





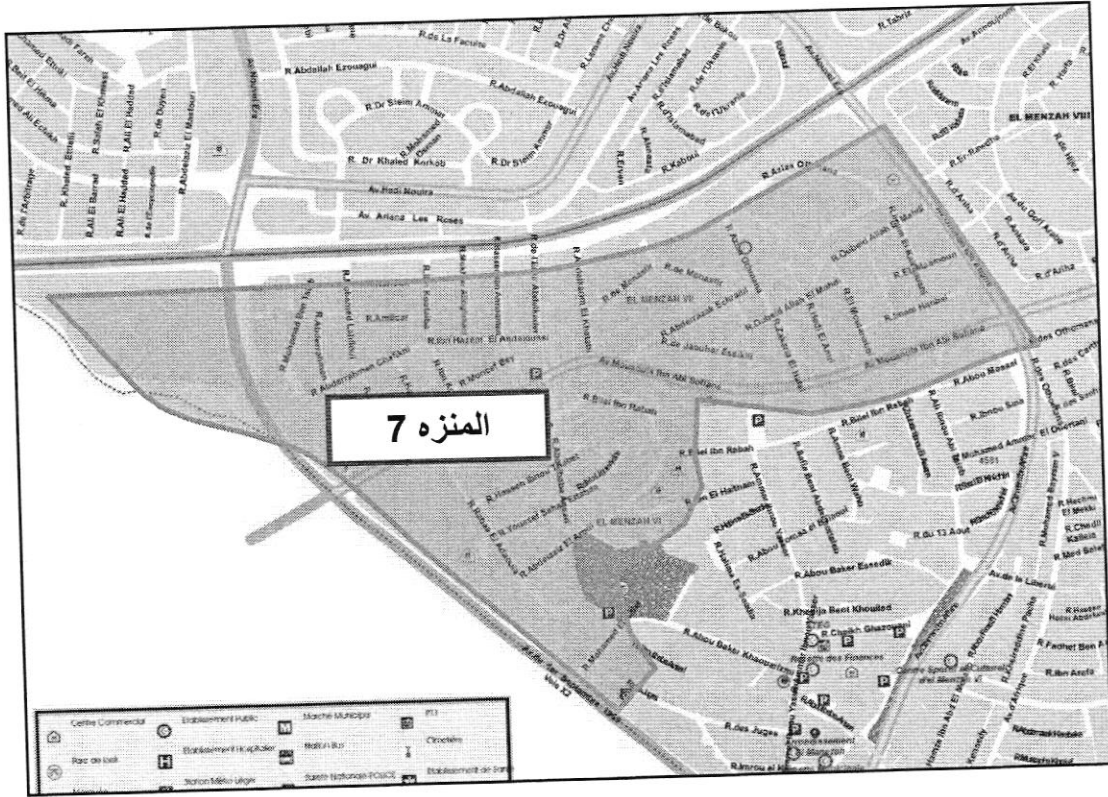
اسم المنطقة الترابية	حدودها ( تسمية حدودها )
المنزه 6	<p>– شمالا: شارع معاوية بن أبي سفيان</p> <p>– شرقا : شارع عثمان بن عفان</p> <p>– غربا : نهجي أبو لبابة الأنصاري</p> <p>و عبد العزيز العروي</p> <p>– جنوبا: شارع الفاتح من سبتمبر</p>



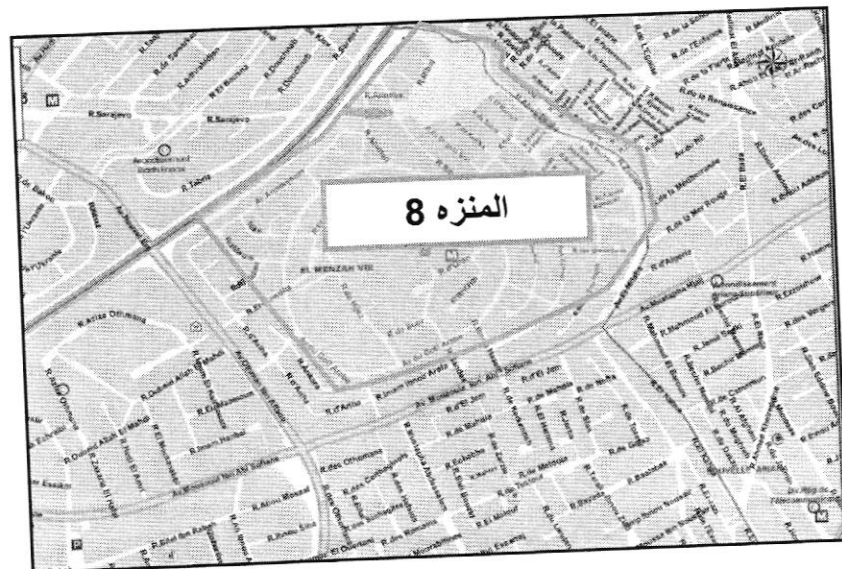
اسم المنطقة الترابية	حدودها ( تسمية حدودها )
المنزه 7	<p>– شمالا: الطريق السريعة X20</p> <p>– شرقا : شارع عثمان ابن عفان</p> <p>– غربا : شارع الفاتح من سبتمبر</p> <p>– جنوبا : شارع معاوية ابن أبي سفيان</p>






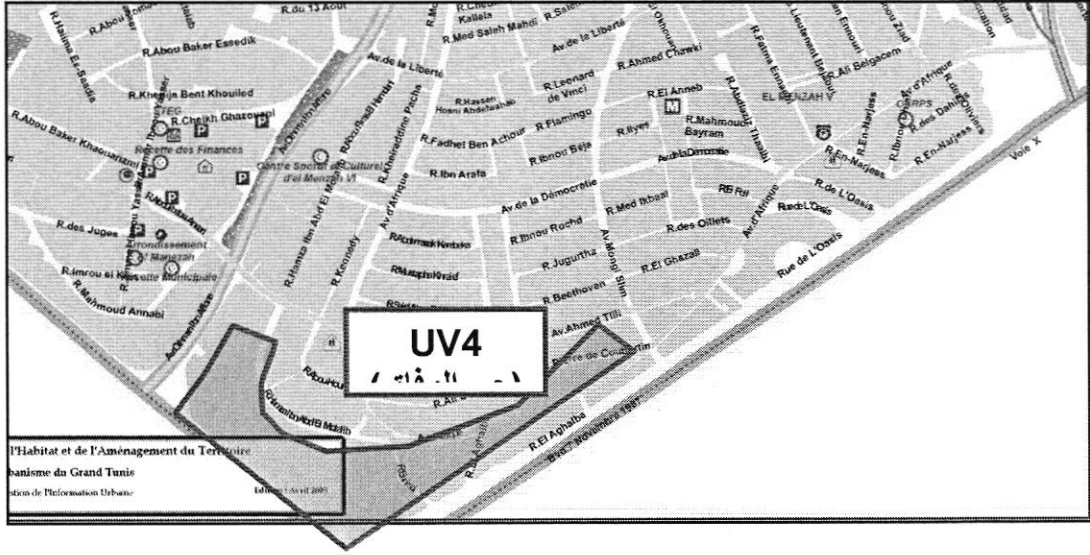


حدودها (تسمية حدودها)	اسم المنطقة الترابية
<p>- شمالا: الطريق X20</p> <p>- شرقا: نيج زمبيا و نيج أبوظبي</p> <p>- غربا: شارع عثمان ابن عفان</p> <p>- جنوبا: شارع معاوية ابن أبي سفيان</p>	المنزه 8





اسم المنطقة الترابية	حدودها (تسمية حدودها)
حي الوفاق UV4	- شمالا: شارع إفريقيا - شرقا : - غربا : شارع عثمان ابن عفان - جنوبا : الطريق X

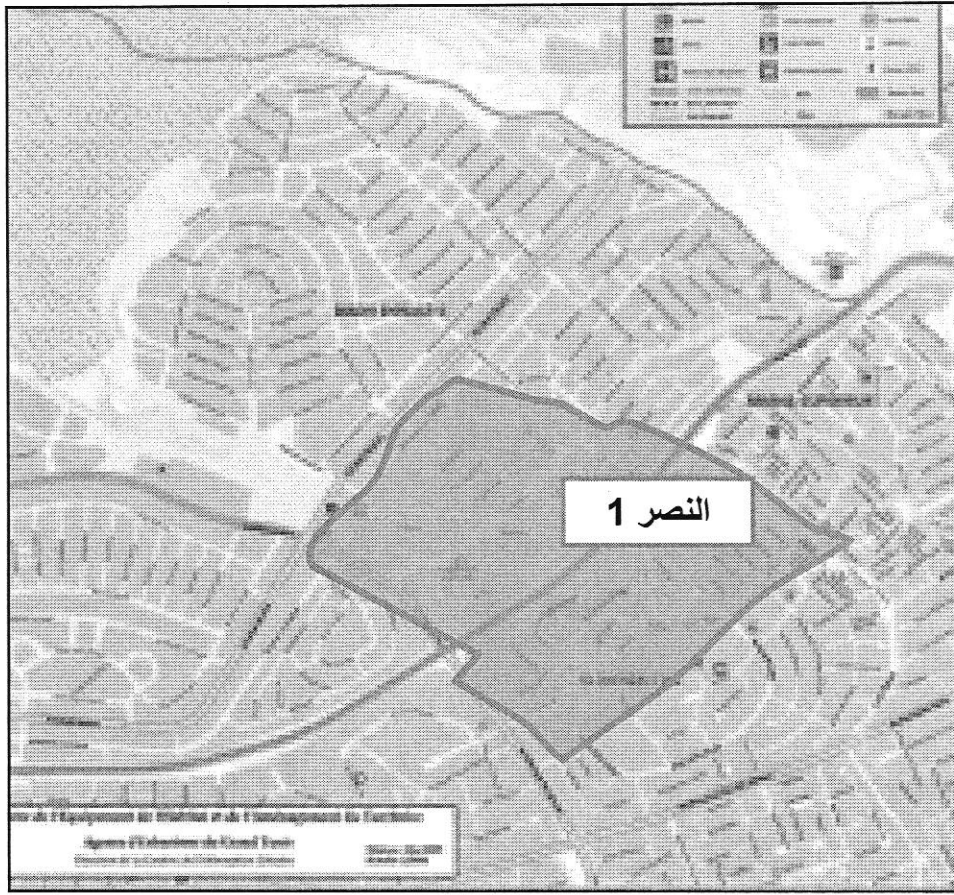


### دائرة رياض النصر : 2 مناطق

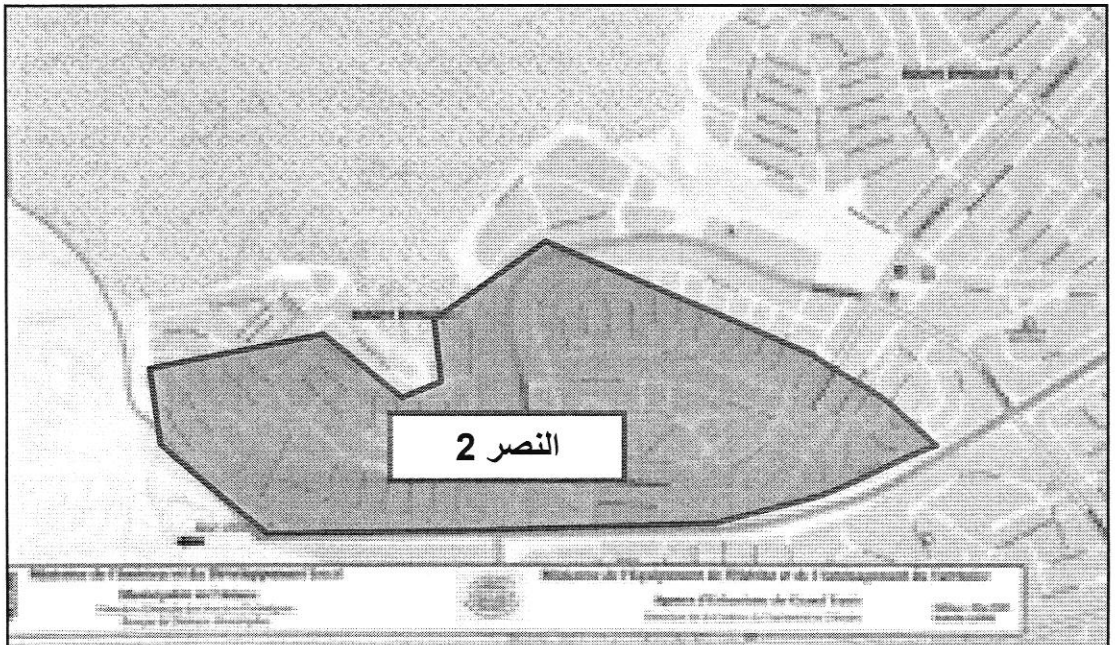
عدد السكان		المساحة (هك)
إناث	ذكور	550
13175	12976	
26151		

اسم المنطقة الترابية	حدودها (تسمية حدودها)
النصر 1	- شمالا: طريق برج التركي - شرقا : منطقة أريانة العليا - غربا : نّحج مدينة الرضوة - جنوبا : الطريق السريعة X20





حدودها (تسمية حدودها)	اسم المنطقة الترابية
<ul style="list-style-type: none"> <li>- شمالا: نخب محرز شعيرات</li> <li>- شرقا : شارع الهادي نويبة</li> <li>- غربا : شارع العهد الجديد</li> <li>- جنوبا : الطريق السريعة X20</li> </ul>	النصر 2








Figure 1

Figure 2 (a) (b) (c) (d)	Figure 3 (a) (b) (c) (d)
	<ul style="list-style-type: none"> <li>- Figure 3 (a)</li> <li>- Figure 3 (b)</li> <li>- Figure 3 (c)</li> <li>- Figure 3 (d)</li> </ul>



Figure 5

ب - تقديم الإحصاء الوصفي التقديري للبنية الأساسية بالمناطق البلدية :

وجود إشكاليات لتصريف مياه الأمطار	الربط بشبكة تطهير المياه المستعملة (%)	التنوير العمومي	الأرصفة		الطرق		
			نسبة الأرصفة في حالة سيئة تتطلب التدخل (%) (1)	نسبة الأرصفة في حالتها جيدة أو متوسطة (%) (1)	نسبة الطرق في حالة سيئة تتطلب التدخل (%) (1)	نسبة الطرق في حالة جيدة أو متوسطة (%) (1)	
دائرة اريانة المدينة							
لا	100	100	20	80	50	50	برج الكوش
نعم	100	100	10	90	30	70	حي التعمير
لا	100	100	25	75	65	35	اريانة الجديدة 1
نعم	100	100	-	100	30	70	حي المستقبل
نعم	100	100	46	52	56	44	حي الزهة
لا	100	100	05	95	10	90	الحي الإداري
نعم	100	100	21	79	32	68	سوق الجمعة
لا	100	100	35	65	75	25	اريانة المدينة
نعم	100	100	10	90	30	70	حي التعمير
دائرة اريانة العليا							
نعم	100	100	29	71	26	74	حي الملاحة
نعم	100	100	32	68	45	55	اريانة الجديدة 2
نعم	100	100	28	72	29	71	رياض الاندلس
نعم	100	100	65	35	47	53	حي البلدية و برج التركي
نعم	100	100	-	100	-	100	الحي الشعبي العلوي
دائرة المنازة							
لا	100	100	37	63	38	62	المنزه السابع
نعم	100	100	32	68	29	71	المنزه السادس

Table 1: Summary of the data for the different groups of the study.

Group	Group 1				Group 2	Group 3	
	Mean	SD	Min	Max		Mean	SD
Group 1	30	20	80	20	100	100	100
Group 2	70	30	90	10	100	100	100
Group 3	32	62	72	22	100	100	100
Group 4	70	30	100	-	100	100	100
Group 5	44	26	22	46	100	100	100
Group 6	90	10	92	02	100	100	100
Group 7	68	32	20	21	100	100	100
Group 8	22	72	62	22	100	100	100
Group 9	70	30	90	10	100	100	100
Group 10	74	26	71	22	100	100	100
Group 11	22	42	68	32	100	100	100
Group 12	71	20	73	28	100	100	100
Group 13	22	42	32	62	100	100	100
Group 14	100	-	100	-	100	100	100
Group 15	62	38	62	32	100	100	100
Group 16	71	20	68	32	100	100	100



نعم	100	100	58	42	48	52	المنزه الخامس
نعم	100	100	38	62	35	65	المنزه الثامن
نعم	100	100	-	-	10	90	حي الوفاق (uv4)
دائرة رياض النصر							
نعم	100	100	28	72	31	69	النصر 2
لا	100	100	25	75	28	72	النصر 1

(1) يتم احتساب هذه النسبة بقسمة مساحة الطرقات أو الأرصفة المعنية على المساحة الجمالية وذلك دون اعتبار الطرقات المرقمة

(2) يتم احتساب هذه النسبة بقسمة طول الطرقات المجهزة على الطول الجملي للطرقات وذلك دون اعتبار الطرقات المرقمة

#### 7 - المناطق البلدية التي سيتم التدخل فيها ضمن برنامج سنة 2021

النسبة من مشاريع القرب	الإعتمادات المخصصة	المناطق الترابية التي سيتم التدخل فيها خلال سنة 2021
37.62	759.300	أريانة المدينة
17.24	348.000	أريانة العليا
31.43	634.400	المنازه
13.72	277.000	رياض النصر

- نقاش وتفاعل مع المشاركين :

أسئلة وملاحظات المشاركين	أجوبة البلدية و/أو الأطراف المعنية
<p><u>السيد فوزي زغيب (النصر 1)</u>: ثمن إتاحة الفرصة للمواطنين للمشاركة في الجلسة العامة التشاركية الأولى باستعمال التقنيات الحديثة في تنظيم جلسة عن بعد وقدم بعض الملاحظات حول التشخيص المالي والفني وملاحظات أخرى .</p> <p>- عدم تحيين مؤشرات عدد السكان الذي بلغ 40 ألف ساكن بمنطقة النصر .</p> <p>- المؤشرات المالية لم توضح مساهمة كل منطقة في الاستخلاصات خاصة في توزيع مشاريع التنمية .</p> <p>- طغى على التقرير الجانب المالي الصرف ولم يأخذ في الاعتبار مؤشر أعمال التربوي و المجال الصحي لتوظيف الموارد .</p> <p>- عدم التفاعل الايجابي من طرف البلدية وذلك مع التقريرين التنمويين لمنطقة رياض النصر والذي تم إحالته</p>	<p><u>السيد الجليلي جبران</u>: ثمن التدخلات المتعلقة بمنطقة رياض النصر مشيرا إلى ان هذه الملاحظات لم تتم إحالتها الى الدائرة البلدية للنظر بخصوصها . وأشار الى غياب برجة مشاريع استثمارية بالبرنامج التشاركي لسنة 2021 لمنطقة رياض النصر وهو غير منطقي وأضاف الى المشاريع المبرجة كملعب حي منذ سنة 2017 لم يتم إنجازها، إضافة الى قاعة متعددة الاختصاصات وروضة أطفال التي تم تحويل اعتماداتها ، وبتصويت من أعضاء مجلس الدائرة رغم رفضه واعتراضه رغم ان نصيب كبير من الاستخلاصات متأتي من دائرة رياض النصر . وهو يلاحظ من ناحيته تمهيش كبيرا لمنطقة حي النصر ويؤيد التوجه نحو استقلالية دائرة رياض النصر مشيرا الى انه تمت برجة قائمة لتعبيد الانهج لسنة 2021 بالمنطقة وهي نفس قائمة الانهج التي تم الإعلان عن طلب عروضها سنة 2020 وستنطلق هذا الشهر .</p>



للبلدية من طرف مواطني المنطقة يتضمن الجانب المستشراقي الثقافي والبنية التحتية وذلك لتعزيز الثقة والمردودية مع المواطنين.

- المطالبة بتخصيص ورشة لتدارس إشكالية التنمية بمنطقة النصر من خلال تقييم قدرات البلدية في تلبية متطلبات متساكني رياض النصر او الدفع نحو استقلاليتها.

- قلة الصرامة وقلة الدقة في متابعة أشغال الصيانة .

- دعا الى ان تكون التشاركية بأكثر حرفية حسب ما جاءت به مجلة الجماعات المحلية لضمان التواصل والتفاعل على الأقل مرة كل 3 أشهر .

- شارع الهادي نوية جزء من منطقة رياض النصر وليس كامل الحي رغم وجود عديد الإشكاليات في تطبيق القانون بهذا الحي.

**السيد هيكل معلى :** توجه بشكره لإتاحته هذه الفرصة التشاركية للمواطنين للتعبير عن آراهم وأشار الى تفعيل إحداث دائرة رياض الأندلس وذلك للنمو الديمغرافي الذي بدأت تشهده المنطقة :

- الضغط المروري الرابط بين الطريق السريعة وشارع ابن خلدون من جراء تغيير الصبغة للمحلات السكنية الى محلات تجارية .

- التركيز مخفضات سرعة بشارع ابن خلدون للحماية من الحوادث .

- عدم انجاز المشاريع التي تمت برمجتهم ضمن البرامج السنوية السابقة والمتعلقة بالبنية التحتية ومعانات المتساكنين ودعا الى ضرورة الإسراع بالإنجاز.

**السيدة هادية جاير :** أشارت لوجود عدة ملاحظات تتعلق :

- صيانة البالوعات المتواجدة قرب دائرة المنازه

- صيانة شاشة البلاغات بدائرة المنازه وتنظيم الخدمات الموجهة للمواطنين .

- عدم الأخذ بعين الاعتبار استعمال هذه الشاشة في الخطة الاتصالية للبرنامج الاستثماري لسنة 2021.

- عدم التوضيح لمواطنين الغرض من صندوق الاقتراحات الموضوع بالدوائر البلدية وضرورة توفير أوراق لتسجيل المقترحات .

**السيدة الهام بن صالح :** أوضحت انه تم ضبط ضمن الخطة

الاتصالية مقطع فيديو تحسيسى حول التشاركية لم يجهز بعد وحالما يتوفر سيتم نشره بصفحة البلدية وموقع الواب وبشاشات الدوائر البلدية ودعت الى المشاركة بنشرها عبر الصفحات الخاصة للمثلي المناطق ، اما بخصوص صندوق الاقتراحات أوضحنا انه انطلق من اليوم بإمكان المواطنين التوجه للدوائر البلدية ووضع مقترحاتهم .

- أوضحت بنقص الرصيد العقاري بمنطقة النصر لذلك لم يتسنى انجاز المشاريع المبرجة .

بالتالي يمكن القول ان...

من جهة اخرى...

في حين ان...

كما ان...

بالاضافة الى...

من ناحية اخرى...

فيما يخص...

بالرغم من...

على الرغم من...

من جهة اخرى...

في حين ان...

بالتالي يمكن القول ان...

من جهة اخرى...

في حين ان...

كما ان...

بالاضافة الى...

من ناحية اخرى...

فيما يخص...

بالرغم من...

على الرغم من...

من جهة اخرى...

في حين ان...

**السيد الجلدي جبران** : أشار الى مطالبته بتعيين لجنة لجرد المكاسب العقارية بالمنطقة .

**السيدة الهام بن صالح** : أوضحت انه على اثر مصادقة المجلس البلدي على البرنامج الاستثماري سيتم انجاز تكوين لفائدة ممثلي المناطق في متابعة البرنامج الاستثماري .

**السيدة سلوى التومي** : أشارت انه بخصوص برامج المشاريع المرجحة سنة 2019 أن الأشغال ستنتقل شهر مارس 2021 وذلك لفائدة منطقة رياض الأندلس والمنزه الخامس والمنزه الثامن وان التأخير راجع لإعطاء اولوية الانجاز للمناطق المهتدة كمنطقة حي الملاحة إضافة الى فترة الكوفيد التي واجهتها سنة 2020 والتي انتشرت في صفوف المقاولين والادارين وهو ما نتج عنه تراكم في انجاز المشاريع ، وبخصوص تغيير صبغة المحلات فهو إشكال قائم بكامل المنطقة البلدية وتقتح ان يتم طرح هذا الموضوع ومناقشته أما بالنسبة للمسلك الصحي وشارع الهادي نورية تعزم اللجنة إجراء جلسة توضيحية حول المراحل التي سيتم انجازها وملاحق الصفحة مع الإشارة الى انه تم إعداد المعطيات اللازمة المتعلقة بالمخالفات بالأرصفة لشارع الهادي نورية . وأشارت الى مقترح انجاز مشروع الرياضات القصوى الذي يعتبر مشروع نموذجي بتونس العاصمة اما بالنسبة لنقص في عدد الحاويات فان التوجه البلدي الى انجاز عملية الرفع عن طريق باب-باب مع المحلات التجارية والاقامات . اما بالنسبة لمقترح انجاز دراسة للمركب الثقافي بالنصر لم يتم تقديمه لبرمجة ضمن البرنامج الاستثماري .

**السيد الجلدي جبران** : تطرق الى إشكالية الضغط المروري بالمنطقة البلدية وان البلدية خصصت اعتمادات لانجاز دراسة في الموضوع وتساءل حول مدى تقدم هذه الدراسة. اما بالنسبة لتنفيذ القرارات فهو يطالب رئيس المجلس البلدي بتقديم الإجابة.

**السيدة الهام بن صالح** : أوضحت ان الزيارات الميدانية التي تم تنظيمها والتي تمثل مبادرة البلدية لمعاينة سير المشاريع عن كئب والإشكاليات التي تعترضها .

- أضافت انه لم يتم انجاز المشاريع المرجحة لفائدة دائرة رياض النصر منذ سنة 2016 وهو أمر غير مشجع ، ودعت الى اللجوء الى كراء ملاعب من الخواص لفائدة الشباب المتواجد بالمنطقة .

- تشجير المنطقة المتواجدة بنهج حمادي بالكحلة .  
- صيانة إشكالية تصريف مياه الأمطار ( قرب مقر الكشافة).  
- المطالبة بانجاز دراسة للمركز الثقافي بالنصر .  
- صيانة وتهيئة الأرصفة ورفع المخالفات بشارع الهادي نورية  
- انجاز مأوي للسيارات قبل تركيز العدادات الآلية للسيارات .  
- رصد اعتمادات إضافية لفائدة مشروع المسلك الصحي .  
- نقص في عدد الحاويات لجمع الفضلات.  
- تحديد دور ممثلي مناطق في متابعة انجاز المشاريع ومراقبة المنجز منها .

**السيدة عليسة عمارة** : أشارت أنه نظرا لجائحة الكورونا التي كانت عائقا لعقد الاجتماعات الحضورية للتطرق الى الإشكاليات الحاصلة لكن لم يثنى من عزمنا للقيام بلقاء عن بعد . وتطرق الى غياب انعقاد مجالس الدوائر البلدية لدائرة المنازه وغياب دور هذه الأخيرة داخل المنطقة في معالجة الإشكاليات والدعوة إلى إنتمامها .

- أشارت الى انه كان من المفروض ان يتم عقد اجتماعات حضورية إضافة الى هذا اللقاء لكل منطقة على حد وذلك لعدم امكانية مشاركة العديد من ممثلي المنطقة في هذا اللقاء





عن بعد.

- برمجة الجلسات او الزيارات الميدانية في توقيت لا يتناسب مع المواطنين (الاثنين صباحا).

- عدم انجاز جلسة تقييمية لأعمال البرنامج الاستثماري لسنة 2020.

-أشارت إلى غياب عقد الجلسات وتشريك ممثل المناطق لمتابعة المشاريع الاستثمارية وغياب الاتصال والتواصل

- ودعت الى التوضيح حول بطاقات المشاريع الإدارية والمهيكلية المقدمة من طرف الادارة البلدية ،حيث تم التبويب ضمن البرامج السابقة لمشاريع وتخصيص اعتمادات بدون توفر رصيد عقاري لانجازها .

- عدم الإجابة حول المراسلات المضمنة بمكتب الضبط للاطلاع على المشاريع وتقييم مستوى تقدمها .

- إشكالية التهيئة للمسلك الصحي بالمنزه السادس يمثل صفقات فساد وإهدار للمال العام إضافة عدم الأخذ بعين الاعتبار لآراء ممثلي المنطقة باللجنة .

**السيدة ريم حمدان :** أكدت على تعبيد جزء من الطريق بحي السواني بمنطقة برج الكهوش مثل ما هو الشأن بحي الوفاق بمنطقة المنازه داعية البلدية الى الضغط على المالكين ببعث نقابة للعمارات .

**السيدة هدى كراي :** أشارت إلى انه تم مراسلة رئيس المجلس البلدي ورئيس الدائرة البلدية عدديد المرات منذ سنة 2019 حول نفس المواضيع المتعلقة بمقترحات مشاريع القرب وتستغرب من رئيس الدائرة الذي أشار الى انه لم توصل بشئ رغم انه تم تسليمها له شخصيا .

- تغيب حضور ممثلي المناطق بجلسات الدائرة البلدية لمتابعة المشاريع إضافة الى غياب عمليات التواصل معهم و الاستماع لهم وانفراد رئيس الدائرة البلدية بالرأي.

- تطبيق القانون بشارع الهادي نويرة ضد المتجاوزين

- غياب بعض المستشارين عن مجالس الدوائر البلدية

- التأكيد على الحرص لانجاز المشاريع .

**السيد حسن زينة :** دعوة لصيانة التنوير العمومي بدائرة اريانة العليا.

- تعبيد الطرقات وصيانة الانهج الفرعية .

- صيانة الأرصفة وتوحيد علوها وتطبيق القانون ضد





المتجاوزين .

- صيانة سور المقبرة بسيدي جبالي.

**السيدة بثينة المالكى** : تساءلت حول رزنامة الزيارة الميدانية للدوائر البلدية .

- أشارت الى وجود للحالات الطارئة التي تتطلب التدخل السريع كإشكالية تصريف المياه بنهج الروضة التي شهدت تهشيم في جزء منها وانسداد البالوعات.

- والتدخل لإيجاد حل في بناء محل تجاري le bon coin فوق قنوات الغاز والكهرباء وقنوات تصريف المياه .  
- أشارت ان عملية التشخيص لمنطقة المنزه الثامن ليست دقيقة حيث ان الأرصفة غير مهبأة وانعدام التنوير العمومي.  
- اختناق حركة المرور في أوقات الذروة بنهج الروضة والمركب التجاري إكرام وذلك لوقوف السيارات على حافتي الطريق وغياب شاحنة الرافعة للسيارات .

**السيد الهادي الجودي** : أشارت بتوسعة القناة المتواجدة قرب الطريق السريعة رقم 8 متسائلا حول عملية التغطية للقناة بعد أشغال التوسعة .

- تساءل حول إمكانية تسريع أشغال ديوان التطهير بمنطقة حي النهضة .

- أشار الى ضرورة تساوي وتكافئ جميع الجهات في حصولها على مشاريع استثمارية حسب الجدوى وحيث توفر الموارد .

**السيد رياض دريرة** : أكد على انجاز المشاريع المبوبة بالبرنامج السابقة مؤكدا على عملية صيانة المنقطة الخضراء بمنطقة المنزه الثامن وضرورة تطبيق القانون ضد المتجاوزين خاصة مقهى le bon coin

**السيد محمد غياضة** : أشار إلى :

- نقص في التنوير العمومي بمنطقة حي الشعبي السفلي والدعوة الى تهيئتها .

- تعبيد مدخل حي الشعبي السفلي وتهيئة الأرصفة.

- إيجاد حل في البناية المتواجدة على مستوى شارع مجد صالح بالحاج التي أصبحت نقطة لتراكم الأوساخ .

**السيدة الهام بن صالح** : أوضحت ان برجة الزيارات الميدانية على النحو التالي :

دائرة رياض النصر : 2020/12/06

دائرة المنازه : 2020/12/07 **امام مقر الدوائر البلدية**

دائرة اريانة العليا : 2020/12/12

دائرة اريانة المدينة : 2020/12/13

**السيدة سلوى التومي** : أجابت حول تهشم قنوات مياه الشرب بالمنزه الثامن في مناسبتين فقد طالبت إدارة المصالح الفنية للاتصال بالشركة وتقديم تقرير في الموضوع وقد تمت الإفادة بصعوبة في التدخل لوجود بناء مخالف فوق القنوات ، كذلك الشأن بالنسبة لشركة الكهرباء والغاز وستتم مواصلة المتابعة .

أما في خصوص الاختناق المروري فقد أعدت وكالة التعمير لتونس الكبر دراسة أولية لدراسة عامة لكامل المنطقة البلدية للمخطط المروري إضافة الى انه سيتم النظر في تهيئة مأوي سليم عمار وصيانة الانزلاق لتخفيف الضغط بشوارع الهادي نويرة .

**السيد خالد الجبالي** : أشار ان تغطية القناة غير وارد وإنما سيتم عملية التوسعة من طرف إدارة المياه العمرانية وقد عقدت عدة جلسات عمل للتنسيق بين ديوان التطهير وإدارة المياه العمرانية لحل إشكالية تصريف المياه .



- تساءل حول تاريخ انطلاق أشغال المشاريع المبرمجة بالمنطقة .

**السيدة دليلة زروق :** تساءلت حول صيانة الانهج بمنطقة المنزه السادس .

**السيد خالد الجبالي :** أوضح ان المشاريع المبرمجة بمنطقة المنزه السادس قد تم استكمالها وقد تم إضافة بعض الانهج لصيانتها ضمن برنامج 2021 .

**السيد خالد الجبالي :** أوضح انه قريبا سينطلق ديوان التطهير لهيئة منطقة حي المستقبل وسيتم تجاوز إشكال تصريف مياه الأمطار .  
**السيدة الهام بن صالح :** أشارت انه بخصوص الوضعية العقارية فهي مرجع نظر لجنة الشؤون العقارية التي تعنى بالنظر في تسوية هذه الوضعيات .

- أفادت انه تم النظر في المقترح صلب اللجنة وسيتم عرض الموضوع على أنظار المجلس البلدي للمصادقة .

**السيد خالد الجبالي :** أوضح انه سيتم إضافة الانهج لمنطقة حي المحرزية ضمن برنامج 2020 حيث تم اقتراحهم السنة الفارطة كذلك بالنسبة لصيانة التنوير العمومي .

**السيدة الهام بن صالح :** أوضحت بخصوص اشكالية النظافة فقد تم برمجة اقتناء شاحنات صغيرة كذلك تم وضع حاويات بالحلي .

-أوضحت ان الدراسة الأولية تولت إعدادها وزارة التجهيز وسيتم التنسيق معها لحل هذا الإشكال المروري .

**السيدة روضة المحمودي :** تطرقت الى تسوية الوضعية العقارية لمنطقة حي المستقبل وأشارت الى إشكالية تصريف مياه الأمطار بالمنطقة ما عدا نهج حسن زمري الذي تم التدخل فيه .

**السيد علي حمزة :** أشار الى انه تم تقديم طلب في مقترح لتغيير اسم حي المحرزية وتساءل حول عدم إدراج الانهج المتواجدة بمنطقة حي المحرزية بالبرنامج الاستثماري لسنة 2021 وصيانة التنوير العمومي كذلك اشكالية النظافة التي يصعب رفعها وذلك لموقع الحلي .

**السيدة ميسم الماجري :** تساءلت حول انطلاق المشاريع المبرمجة لمنطقة المنزه الثامن وتطرقت الى ان الاعتمادات المرصودة لفائدة مشروع الأرشيف يعتبر مبالغ فيه وهو يقارب تكلفة تهيئة منطقة خضراء . واقتрحت إنجاز دراسة لحل إشكالية المرور من ناحية المركب التجاري ستير إكرام وفتح الطرقات من ناحية اريانة العليا والمنزه السادس كمدخل لمنطقة النصر .

**السيد رئيس البلدية :** عبر عن سعادته لتواجده ضمن هذا الإطار الاستثنائي رغم الوضع الصحي الصعب متوجها بشكره لكافة العاملين الذين امنوا هذه العملية التقنية وخلية إعداد البرنامج الاستثماري وهي مناسبة سمحت لبلدية اريانة الكشف عن قدراتها في سياق المدينة الذكية وقد أنصت لكافة التدخلات من طرف المواطنين المتعلقة منها بالبرنامج الاستثماري وغيرها والتي تتم عن ملاحظاتهم وأرائهم واقتراحاتهم في مختلف مجالات العمل البلدي وسيتم إيلائهم العناية اللازمة وأوضح ان البرامج المعطلة للسنوات 2016/2017/2018/2019/2020 السابقة تم اتخاذ التوجه من طرف المجلس البلدي نحو استكمالهم رغم ان نسق الانجاز لم يكن سريعا باعتبار الإمكانيات المتوفرة لكننا حققنا شوطا كبيرا في



ذلك ، وسيتم استكمال البقية ضمن السنوات القادمة ويمكن الاطلاع على نسق سير المشاريع على بوابة البلدية وكافة المعطيات والبيانات الخاصة بالمشاريع ، علما وان اعداد البرامج الاستثمارية لسنة 2021 لم تكن واضحة الا مؤخرا وكان احتمال ارجاؤه قائمة وسعدنا لانطلاق العمل في إعدادة رغم الصعوبات التي تحيط فيتامين العملية وجمع مقترحات المواطنين .وأشار الى ان المعطيات المقدمة تعتبر أولية في انتظار تحيينها حسب الملاحظات والمقترحات المقدمة وقبل عرض الموضوع على مداولة المجلس البلدي بتاريخ 19 ديسمبر 2020 والتي تستجيب لرغبات وتطلعات المواطنين وحسب الموارد المالية المتوفرة ومؤكدا حرصه في متابعة كل هذه المشاريع وان يتم استكمالها خلال هذه الفترة النيابية داعيا السادة المواطنين الى التفهم والمشاركة في الزيارات الميدانية .

#### 8- نتائج الجلسة العامة :

#### 1.8 - التثقيحات / التحسينات بخصوص البرنامج المقدم:

- الاتفاق على القائمة الاولى للمشاريع المتعلقة بالبرنامج الاستثماري لسنة 2021 على ان يتم تحيينها حسب المقترحات المقدمة من طرف المواطنين

- برمجة زيارات ميدانية مع ممثلي المناطق بالدوائر البلدية لمعاينة سير تقدم مشاريع القرب ايام :

دائرة رياض النصر : 2020/12/06

دائرة المنازه : 2020/12/07 امام مقر الدوائر البلدية

دائرة اريانة العليا : 2020/12/12

دائرة اريانة المدينة : 2020/12/13

- اعتماد الرابط الالكتروني و صندوق الاقتراحات لتقديم مقترحات المواطنين

#### 2.8 - ملاحظات المشاركين بخصوص خطة الاتصال المعتمدة:

- لم يتم استعمال الشاشات المركزة بالدوائر البلدية للتحسيس بتقديم المقترحات ووضعها بالصناديق

#### 3.8 - ملاحظات المشاركين بخصوص المنهجية المعتمدة:





1. *[Faint, illegible text]*  
 2. *[Faint, illegible text]*  
 3. *[Faint, illegible text]*  
 4. *[Faint, illegible text]*  
 5. *[Faint, illegible text]*  
 6. *[Faint, illegible text]*  
 7. *[Faint, illegible text]*  
 8. *[Faint, illegible text]*  
 9. *[Faint, illegible text]*  
 10. *[Faint, illegible text]*

*[Faint text line]*



1. *[Faint, illegible text]*  
 2. *[Faint, illegible text]*  
 3. *[Faint, illegible text]*  
 4. *[Faint, illegible text]*  
 5. *[Faint, illegible text]*  
 6. *[Faint, illegible text]*  
 7. *[Faint, illegible text]*  
 8. *[Faint, illegible text]*  
 9. *[Faint, illegible text]*  
 10. *[Faint, illegible text]*



*[Faint text line]*



1. *[Faint, illegible text]*  
 2. *[Faint, illegible text]*  
 3. *[Faint, illegible text]*  
 4. *[Faint, illegible text]*  
 5. *[Faint, illegible text]*  
 6. *[Faint, illegible text]*  
 7. *[Faint, illegible text]*  
 8. *[Faint, illegible text]*  
 9. *[Faint, illegible text]*  
 10. *[Faint, illegible text]*

8.5 - مواضيع مختلفة تم النقاش في شأنها:

أسئلة وملاحظات المشاركين	أجوبة البلدية و/أو الأطراف المعنية

4.8 - ملاحق :

1.4.8 - عرض البلدية :

## أنظر القرص

2.4.8 - صور الجلسة العامة وبطاقة الحضور:

am

رئيس البلدية

محمد بن صالح  
بلدية الريانة  
موسى

الكاتب العام

عادل الوسلاتي  
كاتب المشرف التنفيذي

إهام بن صالح

إهام بن صالح

المنسقة بالخلية

إهام بن صالح

رئيسة لجنة الديمقراطية التشاركية  
والحوكمة ومقاومة الفساد

تعمیرات

تعمیرات

تعمیرات

تعمیرات  
تعمیرات  
تعمیرات