

**محضر جلسة**  
**لجنة الأشغال والتهيئة العمرانية وخلية البرنامج**  
**حول تقسيم المنطقة البلدية**  
**المنعقد يوم الاربعاء 10 أكتوبر 2018**

التأم يوم الاربعاء 10 أكتوبر 2018 على الساعة الثانية بعد الزوال جلسة عمل لجنة الأشغال والتهيئة العمرانية وخلية البرنامج حول تقسيم المنطقة البلدية برئاسة السيدة سلوى التومي رئيسة لجنة الاشغال والتهيئة العمرانية وذلك للنظر في تقسيم المنطقة البلدية في إطار إعداد البرنامج الاستثماري التشاركي لسنة 2019 وبحضور كل من السادة والسيدات :

**وحضر الجلسة كل من السادة والسيدات :**

نحال بن عمر	المساعدة الاولى لرئيس البلدية
المنصف سليطي	رئيس لجنة صيانة واثمين التراث ودعم النشاط السياحي والصناعات التقليدية
الناصر الجندوبي	رئيس لجنة المساواة وتكافؤ الفرص والتنمية العادلة

**وحضر عن الإدارة البلدية السادة والسيدات**

خالد الجبالي	مدير المصالح الفنية
نحلة جميعي	رئيسة مصلحة الإعلام
شكري الدشراوي	مصلحة متابعة المشاريع
ام الخير بلغيث	رئيسة مصلحة شؤون المجلس والمكتب واللجان

افتتحت السيدة سلوى التومي رئيس لجنة الأشغال والتهيئة العمرانية مرحبة بالحاضرين وأحالت الكلمة إلى السيد خالد الجبالي الذي تولى تقديم التقسيم الترابي للمنطقة البلدية موضحاً أنه سيقع اعتماد نفس التقسيم لسنوات 2016 و 2017 و 2018 لما فيه تواصل للمشاريع وهو يعتمد على توزيع الدوائر البلدية على النحو التالي : (الخريطة ضمن المصاحيب )

دائرة اريانة المدينة : 08 مناطق

دائرة اريانة العليا : 05 مناطق

دائرة المنازه : 05 مناطق

دائرة النصر : 02 مناطق

وأفاد أنه من خلال المشاريع المبرمجة توجد بعض المناطق لم يقع التدخل فيها سابقاً مثال ذلك الحي الإداري وسوق الجمعة باريانة المدينة المنزه الخامس والثامن بمنطقة المنازه النصر 1 بمنطقة رياض النصر كما تم بالتعاون مع مكتب الدراسات تشخيص كامل المنطقة البلدية لدراسة وضعية جميع الأحياء بكامل المنطقة .

السيدة نihal عمر : أشارت إلى إشكالية " الزرس " بالمدينة العتيقة وتشكيكات المتساكنين بضرورة اقتلاعه .

السيد خالد الجبالي : أوضح أن الاقتراحات خلال الجلسات التشاركية كانت تهم بعض الإصلاحات بالزرس والتنوير والعمومي وأنه يمكن أن يكون مشروع منفصل يهتم المدينة العتيقة .

السيد المنصف السليطي : أفاد أن " الزرس " المتواجد لا يتماشى مع الزرس الذي كان موجود سابقاً قبل عملية التهيئة مع كثرة تشكيكات المتساكنين منه كما يجب من ناحية أخرى مراعاة الناحية التراثية والتقنية للمنطقة .

السيدة سلوى التومي : تساءلت حول المبلغ الجملي للمشاريع لسنوات 2016 و 2017 و

السيد خالد الجبالي : أفاد أن المبلغ الجملي للمشاريع قرابة 14 مليون دينار تم ترسيمهم  
بالعنوان الثاني بالميزانيات .

السيد الناصر الجندوبي : أكد على تحديد الأولويات في مشاريع القرب والجدوى منها كما  
أشار إلى المشاريع المهيكلة التي سيتم برمجتها واقترح مشاريع ثقافية (نادي السينما).

السيدة ام الخير بلغيث : بينت أنه تبعا للجنة الديمقراطية التشاركية أن الآليات التي سيتم  
إتباعها في تحديد المشاريع المهيكلة من خلال توزيع الاعتمادات على مختلف اللجان لتقديم مقترحاتهم  
في جميع المجالات .

### رأى اللجنة

وافقت اللجنة على التقسيم التربي للمنطقة البلدية المعروض.

رئيسة اللجنة



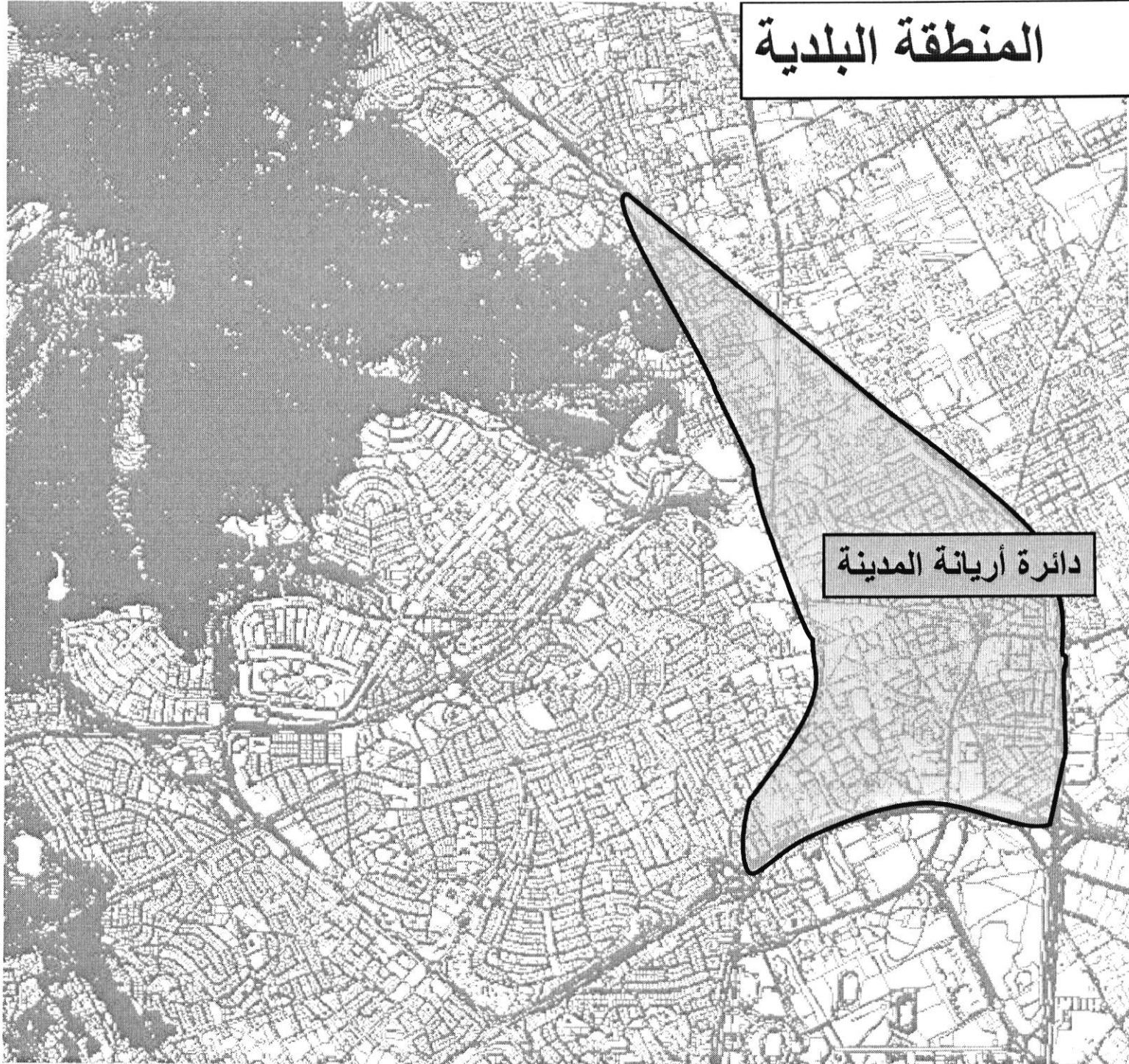
سلوى التومي

*سلوى التومي*

تقسيم الدوائر البلدية إلى مناطق

كالتالي:

المنطقة البلدية



دائرة أريانة المدينة

# المنطقة البلدية

MUNICIPALITE DE L'ARIANA  
Arrondissement EL MEDINA

سوق الجمعة

حي المستقبل

حي النزهة

حي التعمير

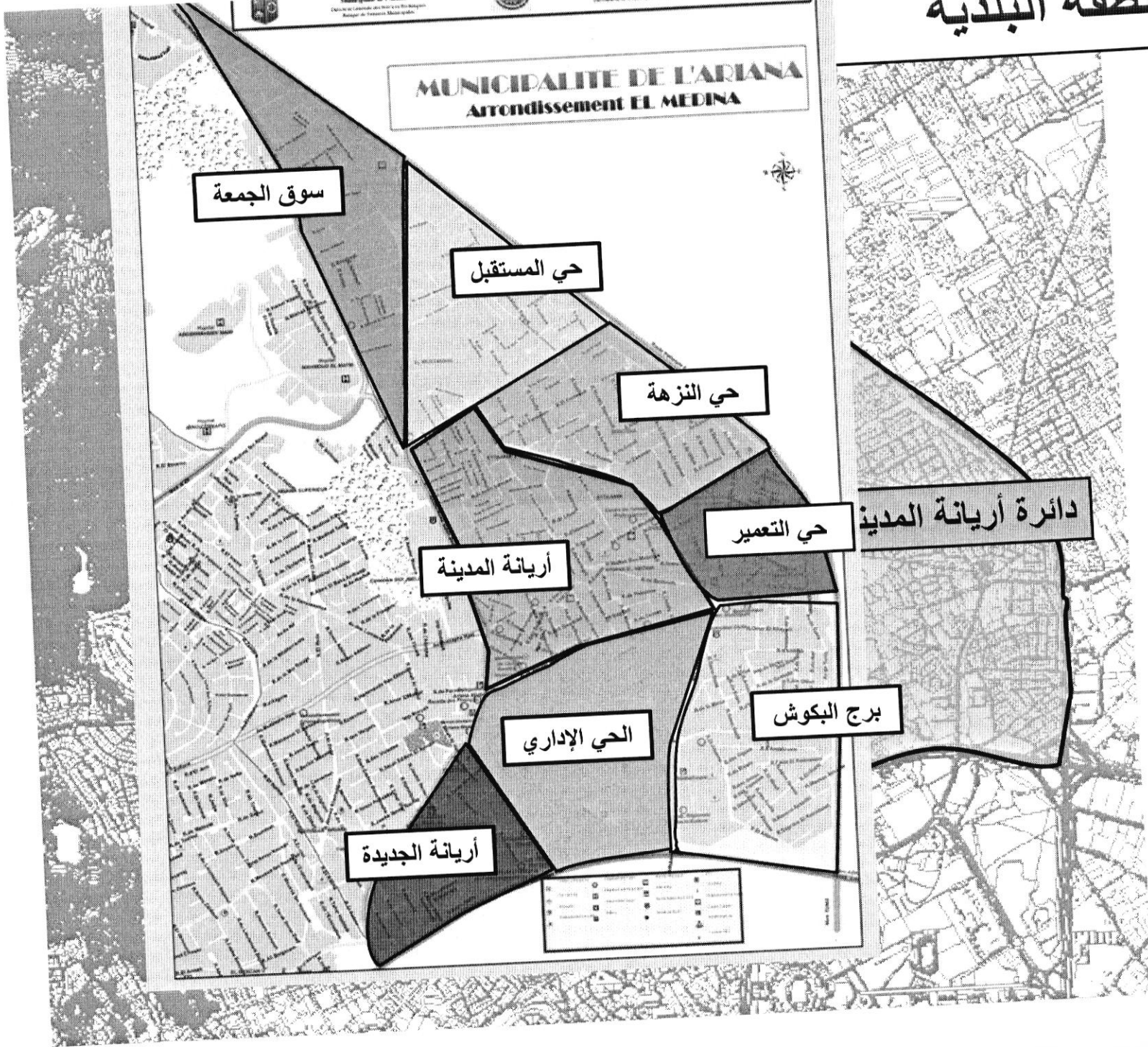
دائرة أريانة المدينة

أريانة المدينة

برج البكوش

الحي الإداري

أريانة الجديدة



# المنطقة البلدية

دائرة أريانة العليا

دائرة أريانة المدينة



MUNICIPALITE DE L'ARIANA  
Arrondissement Ariana Supérieur

المنطقة البلدية

رياض الأندلس

حي البلدية و برج التركي

الحي الشعبي

حي الملاحة

أريانة الجديدة 2

دائرة أريانة

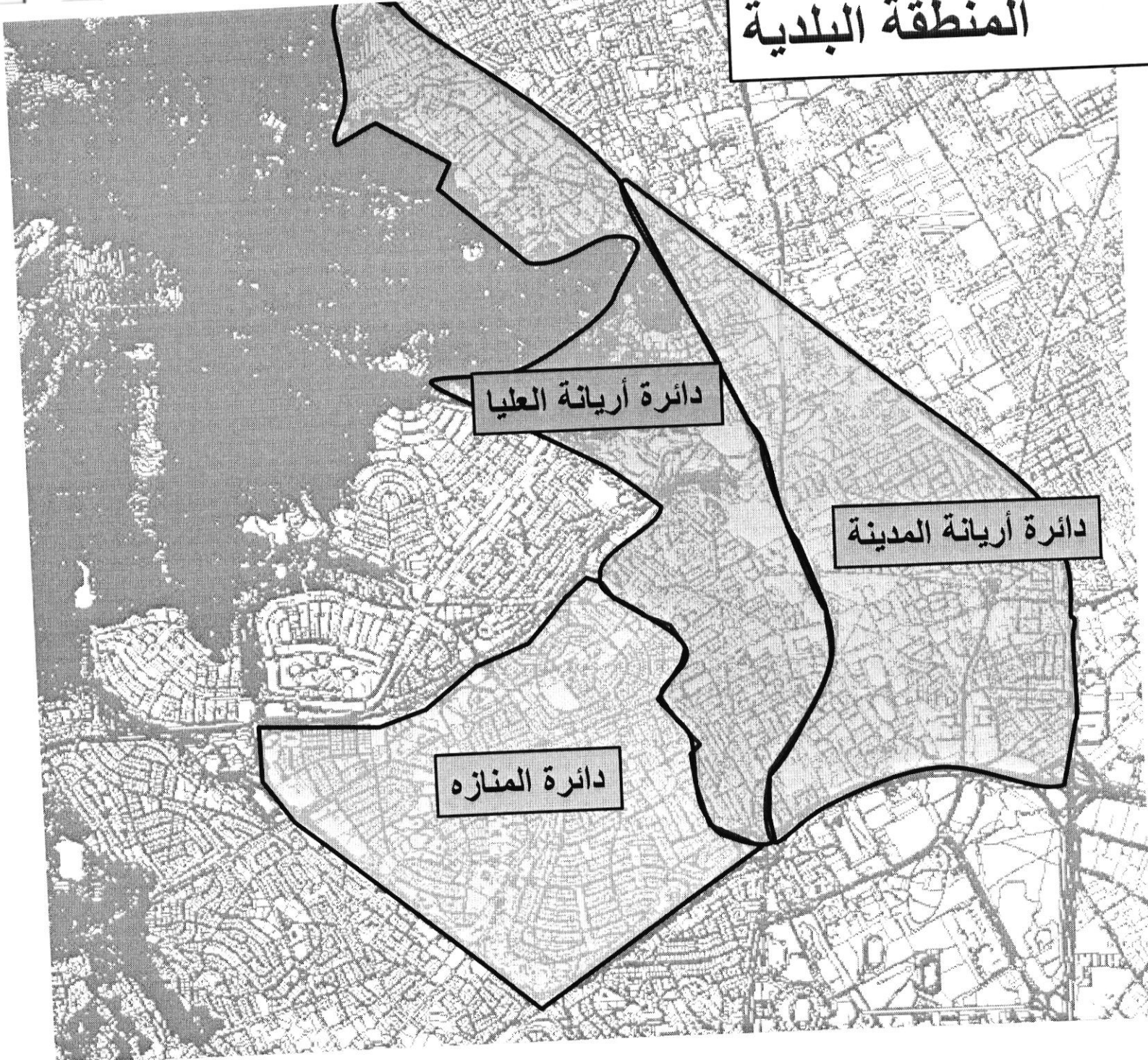
Symboles	
○	Communes
□	Quartiers
■	Centres
●	Stations de Métro
■	Stations de Tramway
■	Stations de Bus
■	Stations de Métro-Léger
■	Stations de Métro-Express
■	Stations de Métro-Transit
■	Stations de Métro-Interurbain
■	Stations de Métro-Transit Express
■	Stations de Métro-Transit Interurbain
■	Stations de Métro-Transit Express Interurbain

Ministère de l'Équipement et du Développement Local  
Municipalité de l'Ariana  
Direction Générale de l'Urbanisme et de l'Équipement  
Bureau de l'Urbanisme et de l'Équipement

Ministère de l'Équipement et de l'Urbanisme de Tunisie  
Agence d'Urbanisme de Grand Tunis  
Direction de l'Urbanisme et de l'Équipement  
Bureau de l'Urbanisme et de l'Équipement



# المنطقة البلدية



دائرة أريانة العليا

دائرة أريانة المدينة

دائرة المنزه

**MUNICIPALITE DE L'ARIANA**  
**Arrondissement EL MENEZAH**

















المنزه 8

المنزه 7

المنزه 5

المنزه 6

UV4  
(حي الوفاق)

 Centre Commercial	 Espace Vert Public	 Marché Municipal	 Arrêt
 Ecole	 Espace Sportif Municipal	 Bus	 Chemin
 Mosquée	 Ecole Nationale	 Ecole Nationale	 Ecole Nationale
 Ecole Nationale	 Ecole Nationale	 Ecole Nationale	 Ecole Nationale



Ministère de l'Urbanisme et du Développement Local  
Municipalité de l'Ariana  
Département de l'Urbanisme et du Développement Local  
Boulevard du 20 Mars 1956



Ministère de l'Équipement de l'Urbanisme et de la Construction  
Agence d'Urbanisme de l'Ariana  
Département de l'Urbanisme et du Développement Local

# المنطقة البلدية



دائرة أريانة العليا

دائرة أريانة المدينة

دائرة رياض النصر

دائرة المنازه

# المنطقة البلدية

